











- Inhalte
- | | |
|--|--|
|  Grenze Naturschutzgebiet |  Feuerstelle (vgl. Schutzbeschluss, Ziffer 4j) |
|  Koordinaten Eckpunkte Naturschutzgebiet |  Fahrweg (vgl. Schutzbeschluss, Ziffern 4d, 4e) |
| Zonen im Naturschutzgebiet | |
|  Zone A (vgl. Schutzbeschluss, Ziffer 5) |  Fussweg (vgl. Schutzbeschluss, Ziffer 4d) |
|  Zone B1 (vgl. Schutzbeschluss, Ziffer 6i) |  Fussweg saisonal (vgl. Schutzbeschluss, Ziffer 4d) |
|  Zone B2 (vgl. Schutzbeschluss, Ziffer 6ii) | |
|  Zone C (vgl. Schutzbeschluss, Ziffer 7) | |

PLANDATUM: 30. April 2026

PLANGRUNDLAGE: DIGITALER ÜBERSICHTSPLAN UP5, © AMT FÜR GEOINFORMATION
PARZELLENETZ: AMTLICHE VERMESSUNG (MOPUBE), © AMT FÜR GEOINFORMATION
FORMAT: A1, 84.1 x 59.4 cm

