

AMT FÜR LANDWIRTSCHAFT UND NATUR  
ABTEILUNG NATURFÖRDERUNG

## NATURSCHUTZGEBIET

### BUHÜTTLI

4.1.1.223

GEMEINDE SCHANGNAU







## Schutzplan

1:3'500



BESCHLUSS DER WIRTSCHAFTS-, ENERGIE- UND  
UMWELTDIREKTION VOM 18. Mai 2026

UNTERSCHRIFT REGIERUNGSRAT

-  GRENZE NATURSCHUTZGEBIET
-  ZONE A
-  ZONE B
-  ENTWÄSSERUNGSGRÄBEN
-  STRASSEN / WEGE
-  TRINKWASSERFASSUNGEN

PLANDATUM: 29. April 2026

PLANGRUNDLAGE: AVR BODENBEDECKUNG (MOPUBE) © AMT FÜR GEOINFORMATION  
PARZELLENETZ: AMTLICHE VERMESSUNG (MOPUBE) © AMT FÜR GEOINFORMATION

FORMAT: 50 x 30 cm

